

Almen und Hütten

Malghe e rifugi





Allgemeiner Notruf | In caso di emergenza

☎ 112

Fundbüro (Gemeinde) | Ufficio Oggetti Smarriti (Comune)

☎ +39 0472 849 446

Wetter- & Lawinewarndienst | Bollettino meteo e valanghe

☎ +39 0471 271 177 oder +39 0471 270 555

www.provins.bz.it/wetter

www.provincia.bz.it/meteo

© Ski- & Almenregion Gitschberg Jochtal |

Area vacanze sci & malghe Rio Pusteria

TOURISMUSVEREIN/ASSOCIAZIONE TURISTICA

Via Katharina-Lanz-Str. 90 | I-39037 Mühlbach/Rio di Pusteria

Tel. +39 0472 886 048 | Fax +39 0472 849 849

info@gitschberg-jochtal.com | www.gitschberg-jochtal.com

info@riopusteria.it | www.riopusteria.it

Grafik | Grafica: rotwild.it

Foto: TV Gitschberg Jochtal | Assoc. Turistica Gitschberg Jochtal | Guus Reinartz | Stefan Gasser
Alex Filz | Albert Gruber | Lamprecht Konrad | rotwild.it



Raiffeisen

Raiffeisenkasse Eisacktal
Cassa Raiffeisen della Valle Isarco

GESCHÄTZTE WANDERER, LIEBE ALMEN- UND HÜTTENFREUNDE!

Das Gebiet um Gitschberg Jochtal ist eine der größten zusammenhängenden Almenregionen Südtirols und somit ein lohnendes Ausflugsziel für Wanderer, Familien, Naturfreunde und Sportler zu jeder Jahreszeit. Wir geben Ihnen hier einen Überblick über kulinarische Angebote, Wandermöglichkeiten und Besonderheiten unserer Almen & Hütten.

Erleben Sie die landwirtschaftlich geprägte Landschaft, erwandern Sie die schönsten Gipfel auf der Sonnenseite der Alpen und genießen Sie die Südtiroler Gastfreundschaft. Wir freuen uns auf Ihren Besuch in unseren Almen und Hütten!

GENTILI ESCURSIONISTI, CARI AMICI DELLE MALGHE E DEI RIFUGI!

La zona intorno al Gitschberg e Jochtal è una delle regioni più ampie del Sudtirolo e perciò in ogni stagione meta ideale per escursionisti, famiglie, amanti della natura e dello sport. In questa brochure abbiamo riepilogato le offerte culinarie, le possibilità di escursioni e le singolarità di ogni malga e rifugio.

Stupitevi del paesaggio rurale marcato, raggiungete le vette più belle del versante meridionale delle Alpi e vivete l'ospitalità tirolese. Vi aspettiamo nei nostri rifugi!

























MEINRAD UNTERKIRCHER

Präsident des Vereins der Hüttenwirte und Almenbetreiber

Presidente dell'Associazione degli esercenti rifugi e malghe

LEGENDE | LEGENDA

	Ferienort Località
	Ausgangspunkt Punto di partenza
	Öffnungszeiten Periodi d'apertura
	Kein Ruhetag Nessun giorno di riposo
	Schwierigkeitsgrad leicht Difficoltà facile
	Schwierigkeitsgrad mittel Difficoltà media
	Schwierigkeitsgrad schwer Difficoltà difficile
	Erreichbar mit dem Lift Raggiungibile con impianto di risalita
	Im Skigebiet All'impianto sciistico
	An der Rodelbahn & Rodelverleih Pista da slittino & noleggio slittini
	An der Rodelbahn Alla pista di slittini
	An der Langlaufloipe Alla pista di sci da fondo
	Schneeschuhe Ciaspole
	Für Familien geeignet Adatto per famiglie
	Spielplatz Parco giochi
	Minizoo
	Erreichbar mit dem Mountainbike raggiungibile con mountainbike
	Sommer estate
	Winter inverno

	VALS > JOCHTAL > SPINGES VALLES > JOCHTAL > SPINGA	
	1 Berggasthaus Anratter Hütte	08
	2 Bergrestaurant Jochtal	09
	3 Brixner Hütte	10
	4 Gatterer Hütte	11
	5 Kurzkofel Hütte	12
	6 Kuttnhütte	13
	7 Linderalm	14
	8 Luckner Hütte	15
	9 Nockalm Hütte	16
	10 Simile Mahd Alm	17
	11 Zingerle Hütte	18
	30 Ochsenaln	19
	34 Tschiffermaun Alm	20
	43 Pizzeria Restaurant zur Mühle	21
	MERANSEN > GITSCHBERG > ALTFASSTAL MARANZA > GITSCHBERG > VALLE ALTAFOSSA	
	12 Bacherhütte	26
	13 Gitschhütte	27
	14 Großberghütte	28
	15 Kiener Alm	29
	16 Moser Hütte	30
	17 Pichlerhütte	31
	18 Pranter Stadl Hütte	32
	19 Wieserhütte	33
	21 Nessel Hütte	34
	41 Restaurant Pizzeria Bar s'Pfundl	35
	RODENECKER-LÜSNER ALM ALPE DI RODENGO-LUSON	
	20 Schutzhütte Kreuzwiesenalm	40
	22 Rastner Hütte	41
	23 Roner Hütte	42
	24 Starkenfeld-Plunahütte	43
	PFUNDERS > VINTL FUNDRES > VANDOIES	
	27 Gampiel Alm	46
	28 Weitenbergalm	47
	29 Edelrauthütte	48
	31 Hofschchenke Wieserhütte	49
	33 Bodenalm	50

Spezialitäteneck & Weinkeller

L'angolo delle specialità & enoteca

FISCHNALLER

Meransen - Maranza

Tel. 0472 520139 Fax 0472 522326

e-mail: j.fischnaller@rolmail.net



**Besuchen sie unser
Genießerlokal**

**Visitate il nostro
locale tipico**



**Mit vielfältiger Verkostung von erlesenen
Spezialitäten und Destillaten**

Con degustazione delle nostre specialità e destillati





1



Anratterhütte

1814 m

Mair Sebastian | Spinges 39037 Spinga
 ☎ +39 0472 849 574 | +39 335 453 400
 info@anratterhof.info | www.anratterhof.info

Zirmstube, große Sonnenterrasse, idealer Ort für Familienfeiern, beliebtes Wanderziel. Südtiroler Küche mit hausgemachten Schlutzer, Strudeltris, täglich Knödelgerichte, Wildgerichte, Produkte aus der eigenen Landwirtschaft.

Stube, grande terrazza, ideale per feste familiari, fantastica meta escursionistica. Cucina tirolese con piatti fatti in casa ("Schlutzer", canederli, specialità a base di selvaggina,) ... prodotti dalla fattoria propria.



🌿 Mitte Mai – Ende Oktober
 metà maggio – fine ottobre

Ausgangspunkt zu folgenden Touren: Höhenweg zur Fanealm MK 9 | Gänsebichl 2100 m | Knappensteig Stoana Mandl 2118m | Panoramarundweg

Punto di partenza per le seguenti escursioni:
 Alta Via alla Malga Fane sentiero n.9
 Gänsebichl 2100 m | Knappensteig Stoana Mandl 2118 m | il sentiero Panoramarundweg



🏂 ⚡ Öffnungszeiten des Skigebietes
 come gli impianti sciistici



🎯 Spinges | Spinga

Spinges | Spinga:
 📍 Bild Wetterkreuz



Vals | Valles:
 - Egger am Boden
 - Fink 1223 m
 - Bergbahn | Cabinovia Jochtal

Mauls | Mules:
 Ritzail



mittel | media



Schönste Skihütte Südtirols 2016

2



Jochtal

Bergrestaurant - 2006 m

Weissteiner Julian & Co.
 Jochtalstr. 23, Vals 39037 Valles
 ☎ +39 0472 671 345 | +39 335 760 89 55
 info@jochtal.info | www.jochtal.info

Riesige Sonnenterrasse an der Bergstation der Umlaufbahn von Vals ins Ski- und Wandergebiet und für jedermann erreichbar. Durchgehend warme Küche, Erlebnis-Restaurant, Klettern, Livekonzerte, „Tanz der Vampire“, Streichelzoo.

Grandissima terrazza al sole e direttamente alla stazione a monte della cabinovia ed è facilmente raggiungibile per tutti. Cucina calda continuata, proponiamo: escursionismo, arrampicata, "Tanz der Vampire", musica dal vivo, minizoo.



🎯 Vals | Valles

Vals | Valles:
 Fanealm MK 9
 Malga Fane sentiero n.9



Spinges | Spinga:
 MK 9 | sentiero n.9

Mauls | Mules:
 Ritzail MK 10 und MK 9
 sentiero n.10 e 9

Stoanamandl



leicht | facile




wie Kabinenbahn ⚡🏂
 come la cabinovia

Ausgangspunkt zu folgenden Touren:
 Mauls Nocksteig MK 11 | Knappensteig Witzbrücke Rohrweg Vals | Höhenweg zur Fane Alm | Valser Jöchel Ritzail Mauls MK 10

Punto di partenza per le seguenti escursioni:
 Mules Ritzail sentiero n.10 Valser Jöchel | Mules Nocksteig sentiero n.11 | Knappensteig Witzbrücke Rohrweg | Valles: Alta Via alla Malga Fane



🏂 ⚡ Öffnungszeiten des Skigebietes
 come gli impianti sciistici



3

Brixner Hütte

2344 m

Oberhofer Martha | Vals 39037 Valles
 ☎ +39 0472 547 131 | +39 0472 547 171

Ideales Ausflugsziel für Familienwanderungen. Am Pfunderer Höhenweg und auch von Vals aus leicht erreichbar. Unweit der Wilden Kreuzspitze und des Wilden Sees. Durchgehend warme Küche, Schlafmöglichkeit für bis zu 40 Personen.

Il rifugio si trova sull'Alta Via di Fundres e facilmente raggiungibile anche da Valles. Meta ideale per famiglie. Non lontano dal Lago Selvaggio e dal Picco della Croce (Wilde Kreuzspitze). Cucina calda continuata, pernottamento per 40 persone.



Vals | Valles:

Vals | Valles:

📍 Fane Alm | Malga Fane (1697 m) MK 17 | n.17



Pfunders | Fundres:

📍 Dun über die Steinkarscharte MK 19 | n.19



mittel | media



🏠 📅 von Anfang Juni – Mitte Oktober
 inizio giugno – metà ottobre

Ausgangspunkt zu folgenden Touren:

Pfunderer Höhenweg | Wilde Kreuzspitze MK 18
 Sandjoch MK 17 | Wurmaulspitze MK 17A
 Steinkarscharte MK 19

Punto di partenza per le seguenti escursioni:

Alta via di Fundres | Picco della croce nr.18
 Sandjoch sentiero 17 | cima Wurmaul nr.17A
 forcella Steinkar nr.19



4

Gatterer Hütte

1739 m

Gatterer Florian | Vals 39037 Valles
 ☎ +39 0472 547 184 | +39 347 444 49 59
 info@gattererhuette.it | www.gattererhuette.it

Urige Almhütte, Tiroler Küche,
 verschiedene Süßspeisen.
 35 Sitzplätze innen, 60 außen.

Baita tradizionale, cucina tirolese, diversi dolci.
 35 posti a sedere nella baita, 60 sulla terrazza.



Vals | Valles

Vals | Valles:

📍 Fane Alm | Malga Fane (1697 m)



📍 Vals Talschluss | Valles (1396 m)

Bergstation Jochtal |
 stazione a monte Jochtal



leicht | facile




Ende April – Ende Oktober 🏠
 Ruhetag MO außer Juli & August
 Fine aprile – fine ottobre
 giorno di riposo LUN tranne luglio e agosto

Ausgangspunkt zu folgenden Touren:

Brixner Hütte MK 17 | Ochsenalp
 Plattspitze (2669 m) MK 9 | Seefeldscharte MK 15
 Labisebenalm MK 17, 18

Punto di partenza per le seguenti escursioni:

Rifugio Bressanone sentiero n. 17 | Ochsenalp
 Plattspitz (Cima Piatta) 2669 m sentiero n. 9
 | Seefeldscharte sentiero n. 15 | Labisebenalm
 sentiero n. 17, 18



Kurzkofel Hütte

1422 m



Vals | Valles

Mair Pichler Angelika | Vals 39037 Valles
+39 349 136 59 97
kurzkofelhuette@gmail.com

Gemütlich eingerichtete Hütte, 40 Sitzplätze, große Sonnenterrasse, Kinderspielplatz, Ententeich, warme Küche bis 16.00 Uhr, hausgemachte Tiroler Küche, Kinderspeisekarte, Nachtrodeln auf Anfrage.

40 posti a sedere, grande terrazza al sole, parco giochi, laghetto per papere, cucina calda fino alle ore 16.00, piatti tirolesi, menù per bambini, su richiesta sciare sotto i riflettori.



Vals | Valles:
Dorf MK 10A, 10
paese sentiero n. 10A, 10



leicht | facile



🌿 Anfang Juni – Anfang November
Ruhetag: Donnerstag, außer Juli und August
inizio giugno fino inizio novembre
giorno di riposo giovedì, tranne luglio e agosto

Ausgangspunkt zu folgenden Touren:

Fane Alm MK 17 | Seefeldscharte MK 17, 15
Plattspitze MK 17, 9

Punto di partenza per le seguenti escursioni:

Malga Fane sentiero n. 17 | Seefeldscharte
sentiero n. 17, 15 | Plattspitz sentiero n. 17, 9



🌨️ Weihnachten-Ostern
Natale fino a Pasqua



Kuttnhütte

1739 m



Vals | Valles



Vals | Valles:
Fane Alm | Malga Fane
(1697 m)
Vals Talschluss | Valles
(1396 m)



leicht | facile

Gasser Johann | Vals 39037 Valles
+39 0472 547 119 | +39 348 526 50 76
info@pension-gasser.it | www.kuttnhuette.it

Ausflugsziel für Familien und Wanderer.
Hauseigene Milchprodukte, eigene Käserei.

Ideale per famiglie e per escursionisti.
Preparazione latticini propria, caseificio proprio.



Mitte April – Mitte November 🌿🌿
metà aprile – metà novembre

Ausgangspunkt zu folgenden Touren:

Brixner Hütte MK 17 | Ochsenalp
Plattspitze MK 9 | Seefeldscharte MK 15
Labisebenalm MK 17, 18

Punto di partenza per le seguenti escursioni:

Rifugio Bressanone sentiero n. 17 | Ochsenalp
Plattspitz (Cima Piatta) 2669 m sentiero n. 9
Seefeldscharte sentiero n. 15
Labisebenalm sentiero n. 17, 18



7



Linderalm

1900 m

Mair Ewald | Aicha 39040 Aica
 ☎ +39 333 433 19 03
 mair@live.de

Almhütte mit Sonnenterrasse, ideal für Familien.
 Ab Bergstation Jochtal in 20 Min. zu erreichen.
 Durchgehend warme Küche mit hausgemachten
 Speisen, prämiertes Graukäse, Spezialitätenküche.

Baita con terrazza al sole, ideale per famiglie.
 Dalla stazione a Monte Jochtal raggiungibile
 in 20 min. Cucina calda con piatti fatti in casa.
 Formaggio grigio, specialità culinarie.



🌿 Anfang Juni – Mitte Oktober
 inizio giugno a metà ottobre

Ausgangspunkt zu folgenden Touren:

Stoanamandl MK 9, 11, 1A (ca. 30 Min. Gehzeit)
 Fane Alm MK 9 (ca. 2,5 Stunden) | Vals MK 9
 und Rest über Forststraße bis Egger am Boden

Punto di partenza per le seguenti escursioni:

Stoanamandl sentiero n. 9, 11, 1A (ca. 30 min.)
 Malga Fane sentiero n. 9 (ca. 2,5 ore) | Valles
 sentiero n. 9, strada forestale fino Egger am Boden



🏂 Öffnungszeiten des Skigebietes
 come gli impianti sciistici



🎯 Vals | Valles

Spinges | Spinga:

📍 „Bild Wetterkreuz“
 Spinges MK 9
 sentiero n.9

Vals | Valles:

Bergstation Jochtal MK 9
 Jochtal stazione a monte
 sentiero n.9



Mauls | Mules:

Ritzail MK 10 bis Valler
 Jöchl und MK 9 bis Hütte
 Ritzail sentiero n. 10 fino
 Valler Jöchl (Passo di
 Valles) e sentiero n. 9
 fino alla baita



leicht | facile



8



Luckner Hütte

1455 m

Familie Ebner | Vals 39037 Valles
 ☎ +39 0472 547 020 | +39 340 629 70 07
 info@lucknerhuette.com

Entspannen Sie sich auf unserer Sonnenterrasse
 und genießen Sie leckere, hausgemachte Tiroler
 Gerichte. Durchgehend warme Küche. Wir sind
 auch mit dem Auto erreichbar, sowie 10 min zu
 Fuß vom Ortskern entfernt. Besonders für Familien
 geeignet.

Rilassatevi sulla nostra terrazza soleggiata e
 assaggiate le nostre specialità tirolesse fatti in casa.
 Cucina calda continuata. Siamo raggiungibili an-
 che in macchina, a piedi sono 10 min dal centro.
 Ideale per famiglie.



☀ Sommer 2016 geschlossen ☀
 chiusa l'estate 2016

Ausgangspunkt zu folgenden Touren:

Alfhasstal MK 10 | Gaisjochspitze MK 10, 13
 Vals Talweg

Punto di partenza per le seguenti escursioni:

Alfhasstal sentiero n. 10
 Gaisjochspitze sentiero n. 10, 13 | Valles Talweg



🌨 Weihnachten – Ostern 🌨
 Natale – Pasqua



Nockalm Hütte

1766 m



Fischnaller Werner | Vals 39037 Valles
 ☎ +39 349 068 69 18
 info@nockalm.it

Sonniges und ruhiges Wanderziel, wo man sich mit beliebten Südtiroler Spezialitäten stärken kann. Auf unserem Kinderspielplatz mit Teich können sich die Kinder austoben. Zu Fuß und auch mit MTB leicht zu erreichen. Durchgehend warme Küche mit hausgemachten Speisen.

Posizione soleggiata e tranquilla dove ristorarsi con ottime specialità sudtirolesi. Bambini si divertono sul nostro parco giochi con uno stagno. Raggiungibile facilmente a piedi e in mountain bike. Cucina calda continuata con piatti fatti in casa.



🕒 ⚡️ Öffnungszeiten wie die Bergbahn
 come la cabinovia

Ausgangspunkt zu folgenden Touren:
 MK 9 Fane Alm | Plattspitz | Planer Alm
 Großer Nock

Punto di partenza per le seguenti escursioni:
 sentiero 9 Malga Fane | Plattspitz
 Planer Alm | Großer Nock



🕒 ⚡️ Öffnungszeiten des Skigebietes (jeden Dienstag
 für Tourenger bis 23.30 Uhr geöffnet)
 come gli impianti sciistici
 Martedì sera siamo aperti fino alle 23.30
 per gli escursionisti di sci alpinismo



Vals | Valles

Vals | Valles:

Egger am Boden MK 2,
 2A, 9A, 10

Egger am Boden, sentiero
 n.2, 2A, 9A, 10

**Vals Talstation | Valles
 cabinovia a valle:**

MK 10
 sentiero n.10 nuovo



**Vals Bergstation
 Valles cabinovia
 a monte:**

MK 9 MK 10
 sentiero 9 e 10

Spinges | Spinga:
 ☎ „Bild Wetterkreuz“

Mauls | Mules: Ritzail

Panoramarundweg
 sentiero Panoramarundweg



mittel | media



Simile Mahd Alm

2011 m



Vals | Valles

**Alm Mauls-Trens-
 Niederflans**

auch Wiesen über
 Treanserjoch ca. 5 St.



**Malga Mules-
 Campo-di Trens-
 Flans**

e Prati-Treanserjoch
 ca. 5 ore



schwer | difficile

Rainer Alois | Flans 38 Campo di Trens
 Freienfeld 39040
 ☎ +39 0472 647 162 | +39 347 238 74 57
 raineralbina@hotmail.com

Traditionelle Almwirtschaft, Milchverarbeitung,
 einheimische Küche, ruhig und sonnig, besonders
 geeignet für Wanderer und Mountainbiker,
 hausgemachter Käse und andere Milchprodukte,
 auf Bestellung auch Wildgerichte.

Cucina tipica, posizione soleggiata e tranquilla,
 allevamento tradizionale del bestiame, adatto per
 escursionisti e mountain bike, formaggio e
 latticini di produzione propria, a richiesta
 specialità a base di selvaggina.



Mitte Juni – Ende September ⚡️ 🏠
 metà giugno – fine settembre

Ausgangspunkt zu folgenden Touren:
 Pfunderer Höhenweg/MK 2 Sengesjöchl
 Wilde Kreuzspitze MK 2 | Ebengrubenspitze
 Kramerspitze | Blickenspitze

Punto di partenza per le seguenti escursioni:
 Alta Via di Fudres sentiero n. 2/Sengesjöchl
 Wilde Kreuzspitze (Picco Croce) sentiero n. 2
 Ebengrubenspitze | Kramerspitze | Blickenspitze



11

Zingerle Hütte

1739 m

Zingerle Egon | Vals 39037 Valles
 ☎ +39 0472 547 130 | +39 340 409 40 45

Urig gemütliche Hütte, hausgemachte Schlutzkrapfen, Kasnocken, Hauswürste, Apfelstrudel, Buchweizenorte, Almkäse, Butter, Joghurt aus eigener Produktion

Ambiente originale e accogliente, Schlutzer fatti in casa, gnocchi di formaggio, salsicce, Strudel di mele, torta di grano saraceno, formaggio di malga, burro e yogurt di produzione propria.



Anfang Mai – Ende Oktober
 Ruhetag DI (außer Juli und August)
 inizio maggio – fine ottobre
 giorno di riposo MAR (tranne luglio e agosto)

Ausgangspunkt zu folgenden Touren:

Brixner Hütte MK 17 | Ochsenalm | Plattspitze MK 9
 Seefeldscharte MK 15 | Labisebenalm MK 17, 18

Punto di partenza per le seguenti escursioni:

Rifugio Bressanone sentiero n. 17
 Ochsenalm | Plattspitze sentiero n. 9
 Seefeldscharte sentiero n. 15
 Labisebenalm sentiero n. 17, 18



Anfang Dezember – Ende März
 all'inizio di dicembre – fine di marzo



Vals | Valles



Vals | Valles:

- Fane Alm | Malga Fane (1697 m)
- Vals Talschluss | Valles (1396 m)



leicht | facile



30

Ochsenalm

2100 m

Oberhofer Rudi | Vals 39037 Valles
 ☎ +39 348 253 09 54



Vals | Valles

Spinges | Spinga:

Bild Wetterkreuz
 MK/n.9

Vals | Valles:

Bergstation Jochtal MK 9
 Stazione a monte
 Jochtal n.9



Mauls | Mules:

MK 10 bis Valler Jöchel,
 MK 9 bis Hütte/n. 10 fino
 Valler Jöchel e n.9 fino
 alla baita



leicht | facile

Almhütte mit Sonnenterrasse im Skigebiet Jochtal, ideal für Familien. Kinderwagentauglich. Durchgehend warme Küche mit hausgemachten Speisen.

Rifugio con terrazza soleggiata nel comprensorio sciistico. Ideale per famiglie. Percorso adatto a passeggini. Cucina casareccia a orario continuato.



zu den Öffnungszeiten der Bergbahn
 durante l'apertura della cabinovia

Ausgangspunkt zu folgenden Touren:

Stoanamandl MK 9 (ca. 30 min.)
 Fane Alm MK 9 (ca. 2 Stunden)
 Vals MK 9 und Rest über Forststrasse
 bis Egger am Boden

Punto di partenza per le seguenti escursioni:

Stoanamandl sentiero n. 9 (ca. 30 min)
 Malga Fane sentiero n. 9 (ca. 2 h)
 Valles: sentiero n. 9 e strada forestale
 fino Egger am Boden



Öffnungszeiten des Skigebietes
 come gli impianti sciistici



34



Tschiffernaun Alm

2215 m



Hermann Oberheinricher | Vals 39037 Valles
 ☎ +39 0474 554 297 | +39 333 686 92 64
 tschiffernaunalm@gmail.com

Gemütlich eingerichtete Almhütte, typische
 Almgerichte: einfach, natürlich, hausgemacht.

Malga rinnovata in stile tipico, Piatti tipici, semplici,
 genuini, fatti in casa!



Vals | Valles



Vals | Valles:
 📍 Fane Alm Nr. 15A, 15
 (gemütliche Forststraße)
 | Malga Fane n. 15A, 15
 (comoda strada orestale)
 📍 Alfasstal |
 Valle Altafossa



leicht | facile



🏠 📅 Mitte Juni – Ende September
 metà giugno – fine settembre

Ausgangspunkt zu folgenden Touren:

Seefeldspitze 2715 m | Seefeldseen | Pfunders
 Gitschberg/Meransen

Punto di partenza per le seguenti escursioni:

Cima Seefeld 2715 m | Laghi Seefeld | Fundres
 Gitschberg/Maranza



43



Die Mühle

1375 m



Vals | Valles



Mit Bus: 412
Con bus: nr. 412



leicht | facile

Leitner Karl KG | Vals 39037 Valles
 Jochtalstraße 4 Via Jochtal
 ☎ +39 0472 547 221
 info@die-muehle.it | www.die-muehle.it

Genießen Sie in uriger Atmosphäre schmackhafte
 Pizzas aus dem Holzofen und mit Liebe zubereitete
 Klassiker der Südtiroler Küche. Skiverleih
 und Skischule im eigenen Haus. Direkt an
 der Talstation Jochtal, am Eislaufplatz
 und am Startpunkt der Langlaufloipe

Godetevi le specialità Alto Atesine e Pizze del forno
 a legno nella nostra casa tradizionale e rustica. No-
 leggjo sci e scuola sci nella casa propria. Attaccanto
 alla stazione valle della funivia Jochtal, il campo
 pattinaggio e alla partenza della pista da fondo



ganzjährig geöffnet 🏠
 (Ferien von Mitte Juni – Mitte Juli)
 (Ruhetag: DO außerhalb der Saison)
 aperto tutto l'anno
 (ferie da metà giugno – metà luglio)
 (giorno di riposo: giovedì al di fuori della stagione)



Öffnungszeiten Winter: ganzjährig geöffnet 🏠
 (Ruhetag: DO außerhalb der Saison)
 aperto tutto l'anno
 (giorno di riposo: giovedì al di fuori della stagione)



ELEKTRO- UND BELEUCHTUNGSANLAGEN

I-39037 Meransen/Mühlbach – Seilbahnplatz 27
 Tel + Fax: 0472 52 20 51 – Mobil: 338 6239089
 info@elektro-fischnaller.com – www.elektro-fischnaller.com



Mühlbach • Rio di Pusteria

kammerer

Der-Getränke-Partner

HELACH BEKLEIDUNG

www.helach.it - info@helach.it

Weisteiner

Verkauf und Service
 Tel. 0472 868 117
 340 7845 419

brielmaier motormäher



SKI & SNOWBOARD
rentasport
 Gitschberg
MOUNTAINBIKE

Fahrradverleih
Noleggio bici
 BIKE SERVICE & E-BIKE
 Tel. +39 0472 886 044

Skiverleih
Noleggiosci
 SERVICE & SMIDEPOT
 Tel. +39 0472 522 045

Zugbahnhof Mühlbach
 Stazione Ferr. Rio di Pusteria

Dem Alltag davonradeln ... Fuggire dalla vita quotidiana in bici ...





Die schönste Almhütte 2015
La malga più bella 2015

12



Bacherhütte

1744 m

Steiger Thomas | Meransen 39037 Maranza
+39 0472 520 128 | +39 335 560 58 24
www.facebook.com/bacherhuetten.meransen

Windgeschützte Sonnenterrasse am sonnigen Gitschberg. Ideales Wanderziel für Familien (Kinderwagentauglich) und für leichte MTB-Touren. Durchgehend warme Küche mit hausgemachten Spezialitäten.

Terrazza soleggiata riparata sul monte Gitschberg. Meta ideale per famiglie (adatto a passeggini) e per escursioni facili di mountain bike. Cucina calda continuata con specialità casarecce.


  Geöffnet von Mitte Mai – Ende Oktober (auf Anfrage auch abends geöffnet)
Metà maggio – fine ottobre
(su richiesta aperta anche la sera)

Ausgangspunkt zu folgenden Touren: Gitschberg 2510 m MK 14, 12 | Kleiner Gitsch 2264 m MK 14, 12, 21 | Meransen Möserweg MK 14, 12A




Punto di partenza per le seguenti escursioni:
Gitschberg 2510 m sentiero n. 14, 12
Kleiner Gitsch 2264 m sentiero n. 14, 12, 21
Möserweg sentiero n. 14, 12A

  Anfang Dezember – Ostern
inizio dicembre fino a Pasqua



 Meransen | Maranza

Meransen | Maranza:

- Talstation Gitschberg 1 h 30 min
- Mit der Bergbahn Gitschberg bis zur Mittelstation (20 Min.)
-  Altfasstal
- Möserweg 14
-  stazione a valle Gitschberg 1 h 30 min
- con la cabinovia Gitschberg fino alla stazione intermedia (20 min.)
-  Valle Altfossa
- sentiero „Möserweg“ n.14

 mittel | media




13




Gitschhütte

2210 m

 Meransen | Maranza

Vals | Valles:

- Talstation Gitschberg Pichlerhof und dann MK 12 Kieneralm
-  Cabinovia Gitschberg Maso Pichlerhof sentiero n.12 Kieneralm

 leicht | facile

Unterkircher Meinrad | Meransen 39037 Maranza
+39 0472 520 280 | +39 328 649 26 99
gitschhuetten@rolmail.net | www.gitschhuetten.com

Große Sonnenterrasse und neuer großer Spielplatz. Neue Panoramaplattform bei der Hütte mit Aussicht auf die umliegenden Berge. Kinderwagentauglich. Erlebnispanoramaweg. Feine Tiroler Küche mit wechselnden Gerichten.

Grande terrazza soleggiata e grande parco gioco per bambini. Nuova piattaforma panoramica presso la baita con vista sulle montagne circostanti. Adatto a passeggini. Cucina tirolese con piatti differenti.

 Anfang Juni – Anfang Oktober 
inizio giugno – inizio ottobre

Ausgangspunkt zu folgenden Touren:
Gitschberg 2510 m MK 12 | Kleiner Gitsch 2264 m MK 12, 21 | Kiener Alm MK 20 Meransen Möserweg MK 12, 21, 21A, 6, 12A | Seefeldsee MK 12, 21A, 6 | Altfasstal

Punto di partenza per le seguenti escursioni:
Gitschberg 2510 m sentiero n. 12 | Kleiner Gitsch 2264 m sentiero n. 12, 21 | Kiener Alm sentiero n. 20 | Par-cheggio Altfasstal-Möserweg sentiero n. 12, 21, 21A, 6, 12A | Lago Seefeld sentiero n. 12, 21A, 6 | Valle Altfossa

 Öffnungszeiten der Bergbahn 
come gli impianti sciistici

Ideal für Skitourengeher, zu Fuß über den Winterwanderweg in 15 min. erreichbar. Ziel des Skitourenweges Gitschtrack
Ideale per escursionisti di sci alpinismo, a piedi raggiungibile sul sentiero Gitschtrack in 15 min.



14



Grossberghütte

1644 m

Hinterlechner Christian | Meransen 39037 Maranza
 ☎ +39 0472 520 277 | Fax +39 0472 520 277
 info@grossberghuette.com | www.grossberghuette.com

Rustikale Hütte, große Sonnenterrasse, geeignet für Familienfeiern, Firmenessen usw. Durchgehend warme hausgemachte Küche, Wildspezialitäten. Donnerstag: Knödeltag. Abends Reservierung empfohlen.

Baita rusticale, grande terrazza soleggiata, ideale per feste famigliari o d'ufficio. Cucina casareccia calda con orario continuato, specialità di selvaggina. Giovedì: canederli. Consigliata la prenotazione per la sera.



🌿 Anfang Mai – 1. November
 inizio maggio – 1. novembre,

Ausgangspunkt zu folgenden Touren: Feldspitze
 Gaisjoch MK 15B, 13A, 13, 13B
 Altfasstal MK 15 | Vals MK 10

Punto di partenza per le seguenti escursioni:
 Feldspitz | Gaisjoch sentiero n. 15B, 13A, 13, 13B
 Altfasstal sentiero n. 15 | Valles sentiero n. 10



❄️ Mitte Dezember – Ostern
 metà dicembre – Pasqua

Freitag: Fondueabend | venerdì: serata con fonduta



🎯 Meransen | Maranza

Meransen | Maranza:

➡ Altfasstal durch das idyllische Altfasstal Bergbahn Gitschberg – Schellenbergsteig – Seefeldseen – Rückkehr durch das Altfasstal



➡ Altfafossa dalla stazione a monte Stazione a monte Gitschberg – sentiero Schellenbergsteig – Laghi Seefeld – ritorno attraverso la valle Altfafossa



leicht | facile



15



Kiener Alm

1741 m

Volgger Erich & Co.
 Sergs | Vintl 39030 Serga | Vandoies
 ☎ +39 0472 520 132
 kieneralm@rolmail.net



🎯 Vint/Pfunderertal
 Vandoies/
 Val di Fudres

Meransen | Maranza:

- Bergstation Gitschberg
 - Vintl
 - Weitenttal
 - stazione monte Gitschberg
 - Vandoies
 - Vallarga



leicht | facile

Gemütliches Bergrestaurant in ruhiger Lage mit Spielplatz. Tiroler Küche ab 11 Uhr bis 16 Uhr. Auch im Winter mit dem Auto erreichbar. Liegt am Skitourenweg Gitschtrack.

Ristorante accogliente in posizione tranquilla con parco giochi. Cucina tirolese dalle ore 11 alle 16. Raggiungibile anche d'inverno in macchina. Posizione al sentiero Gitschtrack per escursionisti di sci alpinismo.



Mitte Mai – Mitte Oktober 🌿

Ruhetag: MO außer Juli – August – Mitte September
 metà maggio – metà ottobre | giorno di riposo:
 LUN tranne luglio – agosto – metà settembre

Ausgangspunkt zu folgenden Touren:

Gitschberg MK 20, 12 | Stollrundweg
 Vintl MK 11A, 11 | Weitenttal MK 20
 Bacherhütte MK 19, 19B, 12, 14 | Seefeldseen

Punto di partenza per le seguenti escursioni:

Gitschberg sentiero n.20, 12 | Stollrundweg
 Vandoies sentiero n.11A, 11 | Vallarga sentiero n.20
 Bacherhütte sentiero n.19, 19B, 12, 14 Lago Grande



❄️ Mitte Dezember – Ostermontag 🌿
 metà dicembre – lunedì di pasqua



16



Moser Hütte

1936 m

Peintner Roland | Meransen 39037 Maranza
☎ +39 349 747 07 65

Gemütliches, sonniges Wanderziel für die ganze Familie mit Liegewiese, durchgehend warme Küche mit Tiroler Hausmannskost und selbstgemachten Kuchen und Torten.

Fantastica meta escursionistica per tutta la famiglia, prato con sdraio, cucina calda continuata con piatti tirolesi e torte fatte in casa.



📍 Meransen | Maranza

Meransen | Maranza:

📍 „Altfasstal“ in Meransen auf Forstweg in ca. 90 min zu erreichen (auch mit Kinderwagen)



📍 „Valle Altfassa“ tempo di percorrenza ca. 90 min (anche con il passeggino)



leicht | facile

🌿 Ende Mai – Mitte Oktober
fine maggio-metà ottobre

Ausgangspunkt zu folgenden Touren:

Klein Gitsch MK 6 | Falzazer Joch MK 6, 6B
Parkplatz Altfasstal MK 6, 16A, 16, 10
Meransen MK 6, 12A

Punto di partenza per le seguenti escursioni:

Klein Gitsch sentiero n. 6
Falzazer Joch sentiero n. 6, 6B
Parccheggio Altfasstal-Möserweg
sentiero n. 6, 16A, 16, 10
Maranza sentiero n. 6, 12A



17



Pichlerhütte

1918 m

Hofer Grünfelder Matthias
Meransen 39037 Maranza
☎ +39 333 695 29 41

pichlerhuette@rolmail.net | www.pichlerhuette.com

Ideal an der Skipiste Nesselwiese und am Winterwanderweg gelegen. Große Sonnenterrasse mit Panoramablick. Durchgehend warme, hausgemachte Tiroler Spezialitäten.

Situata idealmente alla pista Nesselwiese e al sentiero escursionistico invernale. Grande terrazza con vista panoramica. Cucina calda tirolese.



📍 Meransen | Maranza

Meransen | Maranza:

📍 „Altfasstal“ 2 h 30 min
- Pichlerhof-Graben Kreuz
- Bergstation Bergbahn 30 min
- Kieneralm 30 min
- Mittelstation Gitschberg 45 min
- Meransen 1 h 30 min



📍 „Valle Altfassa“ 2 h 30 min
- Maso „Pichlerhof“-Graben Kreuz
- stazione a monte della cabinovia 30 min
- Kieneralm 30 min
- stazione intermedia Gitschberg 45 min
- Maranza 1 h 30 min



mittel | media



Öffnungszeiten der Bergbahn 📍
durante l'apertura della cabinovi

Ausgangspunkt zu folgenden Touren:

Gitschberg 2510 m MK 12 | Klein Gitsch 2264 m MK 12, 21 | Kiener Alm Rundweg Gaisraste MK 20
Meransen Möserweg

Punto di partenza per le seguenti escursioni:

Monte Gitschberg 2510 m sentiero n.12
“Klein Gitsch“ 2264 m sentiero n.12, 21
Malga “Kiener Alm“, Rundweg Gaisraste n.20
Maranza sentiero “Möserweg“



Öffnungszeiten der Bergbahn 📍
come gli impianti sciistici



18



Pranter Stadl Hütte

1833 m

Unterkircher Konrad | Meransen 39037 Maranza
 ☎ +39 340 621 38 82
 adriana.99@hotmail.de

Urige Almhütte im Talschluss des Altfasstaies. Tiere, Fischteich & Steingarten. Durchgehend warme Tiroler Küche (Kasnocken, süße Krapfen, Apfelstrudel). Jeden Sonn- und Feiertag Grillspezialitäten.

Fantastica meta escursionistica per tutta la famiglia. Prato con sdraio e parco giochi. Cucina con piatti tirolesi e torte fatte in casa.



🌿 Mitte Mai – Ende Oktober, Ruhetag: Montag
 metà maggio – fine ottobre, chiuso il lunedì

Ausgangspunkt zu folgenden Touren:

Seefeldspitz MK 15, 6
 Seefeldalm Schellenbergsteig MK 16B, 12B, 6
 Klein Gitsch MK 16B, 12B, 6
 Falzarer Joch MK 16B, 12B, 6, 6B, 12

Punto di partenza per le seguenti escursioni:

Seefeldspitze sentiero n.15, 6
 Seefeldalm Schellenbergsteig sentiero n.16B, 12B, 6
 Klein Gitsch sentiero n.16B, 12B, 6
 Falzarer Joch sentiero n.16B, 12B, 6, 6B, 12



Meransen | Maranza

Meransen | Maranza:

📍 Altfasstal durch das idyllische Altfasstal Bergbahn Gitschberg – Schellenbergsteig – Seefeldseen – Rückkehr durch das Altfasstal



📍 Altfafossa dalla stazione a monte Stazione a monte Gitschberg – sentiero Schellenbergsteig – Laghi Seefeld – ritorno attraverso la valle Altfafossa



mittel | media



19



Wieserhütte

1850 m

Fischnaller Simon | Meransen 39037 Maranza
 ☎ +39 0472 520 350 | +39 0472 520 105
 info@schutzhau-wieserhuette.com
 www.wieserhuette.com

Idyllische Lage im Altfasstal. Beliebtes Ausflugsziel am Aufstieg zu den Seefeldseen und weiteren Wanderungen. Auch mit Kinderwagen erreichbar, Almkäserei, Hüttenabende und Übernachtungsmöglichkeit.

Posizione idilliaca sul sentiero che porta ai Laghi Seefeld, raggiungibile anche con il passeggino, caseificio proprio, serate in baita, pernottamento.



Mitte Mai – Anfang November 🌿 🌿
 metà maggio-inizio di novembre

Ausgangspunkt zu folgenden Touren:

Seefeldspitze MK 15, 6 | Seefeldalm Schellenbergsteig MK 16B, 12B, 6
 Klein Gitsch MK 16B, 12B, 6
 Falzarer Joch MK 16B, 12B, 6, 6B, 12
 Jochsteig-Gaisjochspitze MK 16B, 16B, 13B, 13

Punto di partenza per le seguenti escursioni:

Monte Gitschberg 2510 m sentiero n. 12
 "Klein Gitsch" 2264 m sentiero n. 12, 21
 Malga "Kiener Alm", Rundweg Gaisraste n. 20
 Maranza sentiero "Möserweg"



Meransen | Maranza

Meransen | Maranza:

- 📍 Altfasstal MK 14, 15
 - übern Jochsteig
 - übern Gitschberg
 - 📍 Altfafossa/ sentiero Altfafossa n.14/15
 - Sentiero Jochsteig
 - dal Gitschberg



mittel | media



Nessel Hütte

2107 m

Unterkircher Meinrad | Meransen 39037 Maranza
 ☎ +39 0472 671 533 | +39 328 649 26 99
gitschhuette@rolmail.net | www.gitschhuette.com

Herrliche Sonnenterrasse mit unvergesslichem Panorama. Neuer großer Spielplatz, direkt an der Bergstation, direkt an der Skipiste. Tolle Snacks, Kaffee und traditionelle Südtiroler Torten.

Terrazza soleggiata con una vista spettacolare. Grande parco giochi, direttamente alla stazione a monte, direttamente alla pista sciistica. Caffè e torte con dolci tradizionali sudtirolesi.



Öffnungszeiten der Bergbahn
 durante l'apertura della cabinovia

Ausgangspunkt zu folgenden Touren:

Gitschberg 2510 m MK 12 | Kleiner Gitsch
 2264 m MK 12, 21 | Kiener Alm MK 20 | Meransen
 Möserweg MK 12, 21, 21A, 6, 12A |
 Seefeldsee MK 12, 21A, 6 | Allfasstal

Punto di partenza per le seguenti escursioni:

Gitschberg 2510 m sentiero n.12 | Kleiner Gitsch
 2264 m sentiero n.12, 21 | Kiener Alm sentiero
 n. 20 | Parcheggio Allfasstal-Möserweg
 sentiero n.12, 21, 21A, 6, 12A | Lago Seefeld
 sentiero n.12, 21A, 6 | Valle Altafossa



Öffnungszeiten der Bergbahn
 come gli impianti sciistici



Meransen | Maranza

Meransen | Maranza:
 Talstation Gitschberg
 Pichlerhof und dann MK
 12 Kieneralm
 Cabinovia Gitschberg
 Maso Pichlerhof sentiero
 n.12 Kieneralm

leicht | facile



s'Pfundl

Restaurant Pizzeria Bar 1428 m

Schwärzer Oswald | Meransen 39037 Maranza
 ☎ +39 0472 522 044
www.apreski-igloo.com | info@apreski-igloo.com

Rustikal-modernes Ambiente für Ihr gemütliches Beisammensein bei einer traditionellen Südtiroler Marende. Im Pfandl kocht der Chef höchstpersönlich: traditionelle Speckknödel, feine italienische Nudelgerichte, viele schmackhafte Hauptspeisen und verführerische Süßspeisen! Der Spiel(†)raum für die Kleinen. Große Sonnenterrasse.

Al Pfandl troverete l'ambiente giusto per rifocillarvi con una classica merenda tirolese. Una cucina che mette l'acqualina in bocca: squisiti piatti di casa, gli immancabili canederli con speck, ottimi secondi e raffinati dessert. Impossibile resistere alle prelibatezze preparate dal titolare in persona. Uno spazio tutto dedicato ai piccoli. Grande terrazza al sole. Party time all'après-ski bar Igloo dopo un'emozionante giornata sugli sci.



Ganzjährig geöffnet, Ruhetag: Montag
 Aperto tutto l'anno, chiuso LUN

Ausgangspunkt zu folgenden Touren:
 Gitschberg, Dorfbrunde

Punto di partenza per le seguenti escursioni:
 Gitschberg, giro del paese



Ganzjährig geöffnet | Ruhetag MO
 aperto tutto l'anno | giorno di chiusura LUN



TANDEMFLÜGE VOLI BIPOSTO

FLIEG MIT UNS!
VOLA CON NOI!
FLY WITH US!

Info & Booking

Stefan Hofer
+39 348 425 16 18
stefan@mastgofly.com
Martin Oberhofer
+39 345 821 94 17
martin@mastgofly.com

www.mastgofly.com



SEPPI GEBHARD es
the Profi for Hotel and Gastronomie!

NEUHEIT! Internet shop
www.seppishop.com
Genießen Sie mit uns!

Gewerbezone Rauth 95
39040 SCHAABS - SÜDTIROL
Tel. 0472 412 321 - Fax 0472 412 324
E-mail: info@seppishop.com

Speck, Kaminwürsten, Bauernsalami, Hirschsalamis, Almkäse, Bergkäse, Schüttelbrot, Mini Schüttelbrot, usw.

Verkauf von
**Original Südtiroler
Produkten**
in der Veranstaltungshalle
von Meransen
Südtirol

Südtiroler Spezialitäten
bequem per Internet bestellen

www.suedtiroler-spezialitaeten.com
info@suedtiroler-spezialitaeten.com

Veranstaltungshalle Meransen - Südtirol

Tel. 0039 0472 520 127 oder 0039 335 586 6 886, Fax 0039 0472 520 127



Unsere Almencard und Almencard PLUS

– ein Service der besonderen Art!

Die Almencard hält eine Vielzahl an Möglichkeiten bereit:

- Bergbahnen Gitschberg/Meransen und Jochtal/Vals
- Busfahrt von Mühlbach auf die Rodenecker-Lüchner Alm
- Vorteile in Geschäften und Freizeiteinrichtungen
- Konventionierter Eintritt in den Alpinpool bei Bonuspartnern
- Teilnahme am Wochenprogramm

Die Almencard PLUS beinhaltet zusätzlich zu den Leistungen der Almencard:

- Seilbahn Mühlbach – Meransen
- Beförderung in allen regionalen öffentlichen Verkehrsmitteln
- Eintritt in über 80 Museen und Sammlungen
- Bergbahn Plöse/Brixen
- Wander- und Kulturprogramm der BrixenCard
- Wanderungen des TV NatZ Schabs

Die Cards erhalten Sie kostenlos bei Ihrem Gastgeber (falls Almencard oder Almencard PLUS Partnerbetrieb) für die Dauer Ihres Aufenthaltes.

Mobilcard: Ticket für alle Verkehrsmittel des Verkehrsbundes in ganz Südtirol

Museumobilcard: Ticket für alle Verkehrsmittel des Verkehrsbundes in ganz Südtirol und für mehr als 80 Museen und Sammlungen Südtirols

Bikemobilcard: Diese Card ist ein Bus/Bahn/Leihfahrrad-Kombiticket.

Diese Tickets sind als Tageskarte, als 3-Tageskarte oder als 7-Tageskarte erwerbbar.

Le nostre Almencard e Almencard PLUS

– un servizio a tutto tondo!

L'Almencard ha in serbo tanti vantaggi:

- Cabinovie Gitschberg/Maranza e Jochtal/Valles
- Bus da Rio di Pusteria all'alpe di Rodengo-Luson
- Sconti in negozi e strutture del tempo libero
- Ingresso convenzionato nella piscina Alpinpool presso le strutture partner
- Partecipazione al programma settimanale

L'Almencard PLUS offre oltre ai vantaggi dell'Almencard anche questi:

- Funivia da Rio di Pusteria – Maranza
- Utilizzo dei mezzi del trasporto pubblico integrato in Alto Adige
- Ingresso in più di 80 musei e collezioni in Alto Adige
- Cabinovia Plöse/Bressanone
- Programma culturale ed escursionistico della BrixenCard
- Escursioni dell'APT Naz Scivies

Queste cards si ricevono gratuitamente dal proprio albergatore (se partner Almencard oppure partner Almencard PLUS) per la durata del soggiorno.

Mobilcard: biglietto per i mezzi pubblici del trasporto integrato in Alto Adige

Museumobilcard: biglietto per i mezzi pubblici del trasporto integrato in Alto Adige e biglietto d'ingresso per più di 80 musei e collezioni in Alto Adige.

Bikemobilcard: Biglietto che combina il biglietto per i mezzi pubblici e noleggio bicicletta.

Queste card sono acquistabili in versione giornaliera, per tre oppure 7 giorni.







20



Kreuzwiesenalp

Schutzhütte 1924 m

Fam. Hinteregger | Lüsner Alm 39040 Malga di Luson
 ☎ +39 333 748 48 80
 ✉ info@kreuzwiesenalp.com
 www.kreuzwiesenalp.com

Windgeschützte sonnige Lage am Astjoch. Almwirtschaft & Almkäserei. Übernachtungsmöglichkeiten in komfortablen Kammern oder Matratzenlager. Entspannung in der Saunahütte. Freiluftkegelbahn. Familienparadies.

Posizione riparata e soleggiata sotto la cima Lasta. Alpeggio con caseificio proprio. Possibilità di pernottamento in stanze confortevoli e cuccette. Rilassamento nella sauna. Birilli all'aperto. Paradiso per famiglie.



🌿 Mitte Mai – Anfang November
 metà maggio – inizio novembre

Ausgangspunkt zu folgenden Touren:

Astjoch (45 min.) | Campill-Jakobstöckl (1 h)
 Würzjoch (4 h) | Hüttenrunde (2 h)

Punto di partenza per le seguenti escursioni:

Cima Lasta (45 min.) | Campill-Jakobstöckl (1h)
 Passo delle Erbe (4h) | escursione della malga (2h)



🌨️ Weihnachtsferien, Faschingswoche & Wochenenden im Januar & Februar. Rodelweg bis Oberflitt.
 Vacanze di natale, settimana di carnevale e finesettimana a gennaio e febbraio. Pista per slittini fino a Oberflitt.



Lüsen | Luson

Lüsen/Flitt | Luson/Flitt:

- 📍 Schwaigerboden
- 📍 Herol

Rodeneck | Rodengo:

- 📍 Zumis



Montal | Mantana:

- 📍 Kreuzner Ellen

St. Lorenzen

- S. Lorenzo:**
- 📍 über Onach
 attraverso Onach



leicht | facile



22



Rodeneck | Rodengo

Rodeneck | Rodengo:

- 📍 Zumis



Lüsen | Luson:

- 📍 Heroler

Montal | Mantana:

- 📍 Ellen



mittel | media

Rastner Hütte

1931 m

Erika Frener & Hubert Rastner
 Kiens/Ehrenburg 39030 Chienes/Casteldarne
 ☎ +39 0472 546 422
 +39 348 705 38 67 | +39 349 774 92 56
 ✉ rastnerhuette@rolmail.net | www.rastnerhuette.com

Die Rastnerhütte liegt windgeschützt in einer Mulde mit Ausblick auf die Zillertaler-, Pfunderer-, Tauferer- und Riesenerfer Bergwelt. Die Küche bietet Buchweizenknödel, Kasnocken, Topfenstrudel und gute Weine.

Baita riparata dal vento con fantastica vista sulle cime delle Dolomiti e delle Alpi austriache. La cucina offre canederli di grano saraceno, "Kasnocken", strudel di ricotta e vini scelti.



🌿 Mai - Anfang November
 maggio – inizio novembre

Ausgangspunkt zu folgenden Touren:

Astjoch MK 2, 68, 67 | Vintl MK 14, 2
 Lüsen MK 3, 68, 2, 3
 Kreuzwiesenhütte MK 2a, 68

Punto di partenza per le seguenti escursioni:

Cima Lasta sentiero n.2, 86, 67 | Vandoies sentiero n.14, 2 | Luson sentiero n.3, 68, 2, 3
 Kreuzwiesenhütte sentiero n.2a, 68



🌨️ 20. Dezember – 30. März
 20. Dicembre – 30. marzo



23

Röner Hütte

1832 m

Fam. Alexander Widmann | Fröllerberg
 Rodeneck 39037 Rodengo
 ☎ +39 0472 546 016 | +39 328 240 40 08
 info@ronerhuette.it | www.ronerhuette.it

Privates Berggasthaus mit familiären Flair und Tiroler Köstlichkeiten. Übernachtung in gemütlichen Zimmern (HP möglich). Bequem mit Kinderwagen zu erreichen. Bikerfreundlich.

Baita a conduzione famigliare e specialità tirolesi. Pernottamento in camere accoglienti (a scelta mezzapensione). Raggiungibile con passeggini. Attrezzato per ciclisti.



Mitte Mai – Anfang November
 metà maggio a inizio di novembre

Ausgangspunkt zu folgenden Touren:
 Astjoch MK 2 | Vinifl MK 14 | Lüsen MK 14
 Kreuzwiesenhütte MK 2A

Punto di partenza per le seguenti escursioni:
 Cima Lasta sentiero n.2 | Vandoies sentiero n.14
 Luson sentiero n.14 | Kreuzwiesenhütte sentiero n.2A



Mitte Dezember – Mitte März
 metà dicembre – metà marzo
 Ruhetag: MI (außer an Feiertagen)
 giorno di riposo: MER (tranne festivi)



Rodeneck | Rodengo

Rodeneck | Rodengo:
 📍 Zumis (1725 m)
 Wanderweg MK 4
 sentiero n. 4

leicht | facile



24

Starkenfeld - Plunahütte

1936 m

Rodenecker-Lüsner Alm | 39037 Rodeneck
 ☎ +39 327 388 4157 oder I o +39 340 006 9447
 info@starkenfeld.com | www.starkenfeld.com
 www.facebook.com/starkenfeldhuette

Gemütliche Almhütte mit Panoramaterrasse, rustikale Stube, schöne Zimmer (Übernachtungsmöglichkeit), Schaukäseerei, hauseigener Fischteich, Kegelbahn. Eigener Almkäse, hausgemachte Säfte.

Baita accogliente con terrazza panoramica e Stube rustica, camere confortevoli (possibilità di pernottamento), caseificio dimostrativo, birilli, laghetto con pesci. Formaggio & succhi di propria produzione.



Rodeneck | Rodengo

Rodeneck | Rodengo:
 📍 Zumis
 90 min.

Lüsen | Luson:
 📍 Heroler
 40 min.

Montal | Mantana:
 📍 Ellen
 70 min.

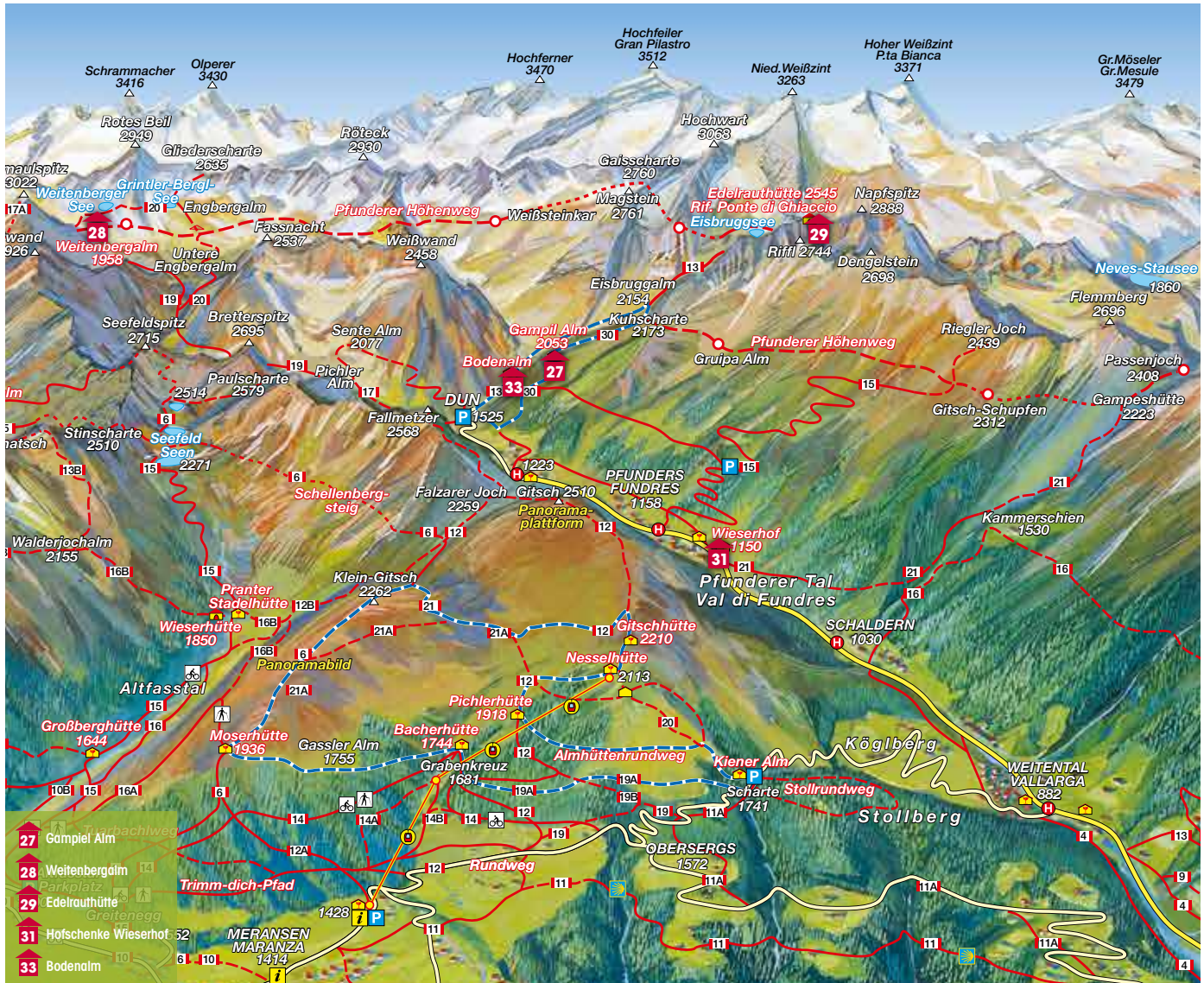
mittel | media



Mitte Mai – Anfang November
 metà maggio a inizio di novembre



Weihnachten – Ostern
 Natale – Pasqua





27



Gampiel Alm

2047 m

Huber Andreas | Pfunders 39030 Fundres
 ☎ +39 0472 549 204 | +39 338 485 83 83
 www.gampielalm.com | info@gampielalm.com

Familienbetrieb abseits von überlaufenen Wanderwegen in sonniger Lage. Ausgangspunkt zu zahlreichen Wanderungen. Herrlicher Dolomitenrundblick. Tiroler Spezialitäten, Joghurt aus eigener Produktion. Sonntags Erdäpfelblattan mit Kraut.

Baita a conduzione famigliare lontano dai sentieri sovraffollati. Fantastica vista panoramica. Punto di partenza per tante escursioni. Specialità tirolesi, jogurt di produzione propria. Domenica frittelle con crauti.



🏠 🚗 Juni nur SA & SO,
 ab 1. Juli – Ende September täglich
 giugno solo sab & dom,
 dal 1° luglio – fine settembre giornalmente

Ausgangspunkt zu folgenden Touren:
 Pfunderer Höhenweg | Dun markierter Weg
 Almrundwanderung

Punto di partenza per le seguenti escursioni:
 Alta Via di Fundres | Dun sentiero segnato
 giro delle baite



Vint/Pfunderertal
 Vandoies/
 Val di Fundres



Pfunders | Fundres:
 erreichbar von der
 Eggerseite aus, von
 Dun aus oder über
 den Höhenweg
 dal lato "Egger",
 da Dun o dalla Alta
 Via di Fundres



ab Eggerseite:
 Forstweg
 dal lato "Egger"
 sentiero forestale



Markierung | sentiero n. 30
 ab | da Dun



28



Weitenbergalm

1958 m

Florian Meister | Pfunders 39030 Fundres
 ☎ +39 327 663 59 28 (SMS)
 f.meister@finance-in-motion.com



Vint/Pfunderertal
 Vandoies/
 Val di Fundres



Pfunders | Fundres:
 ☑ Dun,
 MK 6, 19
 Aufstieg durch das
 Weitenbergtal bis
 zur Hütte
 Salita attraverso la
 valle Weitenberg fino
 alla baita.
 sentiero n. 6, 19



mittel | media



Ende Juni – Mitte September 🚗 🏠
 fine giugno – metà settembre

Ausgangspunkt zu folgenden Touren:
 MK 19 bis MK 17a, MK 20 bis zum
 Weitenbergsee, Eisbruggsee;
 Abstieg MK 20 bis zur Engbergalm,
 Parkplatz Dun

Punto di partenza per le seguenti escursioni:
 sentiero n. 19 fino sentiero n. 17a, sentiero n. 20
 fino Lago Monte Largo, Lago Ponte di Ghiaccio,
 discesa sentiero n. 20 fino alla malga
 Engbergalm, parcheggio Dun



29

Edelrauthütte

2545 m

Anton und Michael Weissleiner
Brixen 39042 Bressanone
☎ +39 0474 653 230 | +39 340 660 47 38
info@edelrauthuette.it | www.edelrauthuette.it

Romantischer Ausgangspunkt zu den höchsten Gipfeln der Zillertaler Alpen und urige Raststation auf einsamen Höhenwegen. Unterkunft für bis zu 50 Personen. Durchgehend warme Südtiroler Hüttenkost.

Punto di partenza romantico per le cime più alte delle Alpi dello Zillertal e punto di ristoro sulle alte vie. Baita con possibilità di alloggio fino a 50 persone. Cucina tradizionale.



🌿 Anfang Juni – Anfang Oktober
inizio giugno – inizio ottobre

Ausgangspunkt zu folgenden Touren:

Pfunderer und Neveser Höhenweg | Napfspitze MK 6; Weisszint | Hochfeiler MK 1, 1B, 1A; Tiefrastenhütte | Valsscharte MK 13, 18

Punto di partenza per le seguenti escursioni:

Alta via di Fundres e di Neves
Cima Cadini sentiero n.6; Punta bianca
Gran Pilastro sentiero n.1, 1B, 1A; Rif. Lago Pausa
Forcella di Valles sentiero n. 13, 18



Vint/Pfunderertal
Vandoies/
Val di Fundres

Pfunders/Dun Fundres/Dun:

nach dem Luzerhof
Weg Nr. 13
über die Eisbruggalm
und den Eisbruggsee
dopo il maso Luzerhof
sentiero nr. 13 passando
per la malga ponte di
Ghiaccio e il Lago ponte
di Ghiaccio



Lappach | Lappago:
am Nordufer des Park-
platzes Nevesstausee MK
24, 26A, 26

dalla riva nord del lago
artificiale di Neves parte
il sentiero n.24, 26A, 26



mittel | media



31



Hofschenke Wieserhof

1150 m

Familie Huber | Pfunders 39030 Fundres
☎ +39 345 455 34 28
info@wieserhof.net | www.wieserhof.net

Bauernhof in ruhiger Lage. Bäuerliche Küche mit hofeigenen Produkten. Gut erreichbar mit dem Auto. Im Winter Brotbacken & Käsen.

Maso in posizione tranquilla. Cucina contadina con prodotti propri. Facilmente raggiungibile in auto. D'inverno preparare pane e formaggi.



Vint/Pfunderertal
Vandoies/
Val di Fundres



Vinti, Weintental,
Pfunders
Vandoies, Vallarga,
Fundres



leicht | facile



Pfingsten – Oktober (DO Ruhetag) 🏠
Pentecoste – Ottobre (GIO giorno di riposo)

Ausgangspunkt zu folgenden Touren:

Pfunderer Höfeweg | Dun markierter Weg
Gampisalm MK 21

Punto di partenza per le seguenti escursioni:

sentiero dei masi a Fundres
sentiero segnato fino a Dun
malga Gampis sentiero nr 21



Dezember – Ostern (DO Ruhetag) 🏠
Dicembre – Pasqua (GIO giorno di riposo)



Bodenalm

1700 m

Fam. Volgger Josef | Pfunders 39030 FundresBrixen
 ☎ +39 333 467 60 50 | +39 348 338 20 97
 info@bodenalm.com | www.bodenalm.com

Tirolesi specialitàs aus der eigenen Landwirtschaft.
 Traditionelle Milchvieh Alm, hausgemachter Käse
 und andere Milchprodukte, ideal für Familien.

Cucina tirolese, formaggio e latticini di
 produzione propria, allevamento tradizionale
 del bestiame. Adatto per famiglie.




Vint/Pfunderertal
 Vandoies/
 Val di Fundres



**Pfunders/Dun
 Fundres/Dun:**
 erreichbar über die
 Almstraße MK 18
 oder MK 13
 sentiero n.18
 (strada forestale)
 oppure sentiero 13



leicht | facile

 Ab Ende Mai nur samstags und sonntags,
 ab Mitte Juni bis 2. Sonntag im Oktober täglich
 da fine maggio solo sabato e domenica, da metà
 giugno fino alla 2a domenica di ottobre tutti i giorni

Ausgangspunkt zu folgenden Touren:

Gampiel Alm Weg Nr.13 und 30 A
 Eisbruggsee – Edelrauthütte Weg Nr.18 und 13;
 Valsalm Weg Nr.18 | NEU: Almrundweg Pfunders

Punto di partenza per le seguenti escursioni:

Gampiel Alm sentiero 13 e 30A
 Lago Ponte di ghiaccio – rifugio Ponte di
 Ghiaccio sentiero 18 e 13
 Malga Vals sentiero 18 |
 sentiero „Almrundweg“ Fundres



GITSCHBERG JOCHTAL

1 Skigebiet | area sciistica
 16 Aufstiegsanlagen | impianti di risalita
 > 50 Pistenkilometer | km di piste

www.gitschberg-jochtal.com



RODELBAHNEN | PISTE DA SLITTINO

Meransen | Maranza

- Moserhütte (ca. 4,5 km) (Hütte geschlossen | Baita chiusa)
- Rodelbahn Mittelstation | Pista da slittino stazione intermedia (1,8 km)

Vals | Valles

- Schilling | Pista da slittino Schilling (1 km)
- Fane Alm | Malga Fane (1 km)

Spinges | Spinga

Pichelan (3,5 km)

Pfunders | Fundres

Schattenseite | Lato di ombra (3 km)

Rodenecker-Lüsner Alm | Alpe di Rodengo e Luson

Alter Almweg (ca. 2 km)

LANGLAUFLOIPEN | PISTE SCI DI FONDO

Rodeneck | Rodengo

Rundloipe Rodenecker-Lüsner Alm (15 km)
percorso ad anello Alpe di Rodengo-Luson (15 km)

Vals | Valles

Rundloipe Talstation Jochtal (7 km)
percorso ad anello stazione a valle Jochtal (7 km)

Meransen | Maranza

Lobenweg – Bacherhütte | Via Loben – Bacherhütte (8 km)

Pfunders Dorf | Fundres Paese

Rundloipe | Percorso ad anello (3 km)

WINTERWANDERWEGE SENTIERI PER ESCURSIONI INVERNALI

Meransen | Maranza

- Parkplatz Alffasstal - Großberghütte (ca. 45 min)
Parccheggio Valle Altafossa - baita Großberghütte (ca. 45 min)
- Parkplatz Alffasstal - Bacherhütte (ca. 1,5 h)
Parccheggio Valle Altafossa - baita Bacherhütte (ca. 1,5 h)
- Rundwanderung Alffasstal - ab Parkplatz Alffasstal (ca. 2 h)
Sentiero circolare Valle Alffasstal - dal parccheggio Valle Altafossa (ca. 2 h)
- Parkplatz Alffasstal - Pichlerhütte (ca. 2,5 h)
Parccheggio Valle Altafossa - Pichlerhütte (ca. 2,5 h)
- Talstation Gitschberg - Kiener Alm (ca. 1,5 h)
Stazione a valle Gitschberg - baita Kieneralm (ca. 1,5 h)

Vals | Valles

- Talende - Fane Alm | Fondo valle - malga Fane (ca. 1 h)
- Dorfrunde | Percorso del Paese (ca. 2 h)
- Talstation - Kurzkofelhütte | stazione a valle - baita Kurzkofel (ca. 30 min)
- Bergstation Schillingbahn Vals - Alffasstal (ca. 1 h 30 min)
Stazione a monte Schilling Valles - Valle Altafossa (ca. 1 h 30 min)
- Stoanermalweg ab Bergstation Jochtal (ca. 45 min)
Sentiero Stoanermalweg dalla stazione a monte Jochtal (ca. 45 min)

Rodenecker - Lüsner Alm | Alpe di Rodengo - Luson

- Parkplatz Zumis - Ronerhütte | parccheggio Zumis – baita Ronerhütte (ca. 1 h)
- Parkplatz Zumis - Starkenfeldhütte, Rasnerhütte (ca. 2 h)
Parccheggio Zumis - baite Starkenfeld, Rasnerhütte (ca. 2 h)

Spinges | Spinga

Parkplatz Bild Wetterkreuz - Anratter Hütte (ca. 2,5 h)
Parccheggio Bild Wetterkreuz - baita Anratter (ca. 2,5 h)

Vintl-Priel | Vandoies-Priel

Obere Rienzbrücke - untere Rienzbrücke (ca. 1 h)
Ponte Rienza di sopra - ponte Rienza di sotto (ca. 1 h)

SKI- & SNOWBOARDSCHULEN SCUOLE SCI E SNOWBOARD

Gitschberg - Tel. +39 0472 520 202 | Fax +39 0472 522 214
skischule.gitschberg@rolmail.net | www.skischule-gitschberg.com

Jochtal - Tel. +39 0472 547 210 | Fax +39 0472 541 354
info@skischule-jochtal.com | www.skischule-jochtal.com



www.alpinpool.it | Tel. 349 067 62 19 o/oder 0472 886 048



INFOPOINT 24 h:

Meransen bei der Raiffeisenkasse

Vals neben der Bibliothek

Vintl im Dorfzentrum

Pfunders neben dem Vereinshaus

Maranza accanto alla Cassa Raiffeisen

Valles vicino alla biblioteca

Vandoies nel centro del paese

Fundres accanto alla casa delle associazioni

Maranza near the Bank Raiffeisen

Valles near the library

Vandoies in the village center

Fundres near the association house

Ski- & Almenregion Gitschberg Jochtal

Area vacanze sci & malghe Rio Pusteria Gitschberg Jochtal

Ski & holiday area Gitschberg Jochtal

Via Katharina Lanz 90
I-39037 Rio di Pusteria/Mühlbach

Tel. +39 0472 886 048 | Fax +39 0472 849 849

info@gitschberg-jochtal.com | info@riopusteria.it

www.gitschberg-jochtal.com | www.riopusteria.it